

Бюджетное учреждение Воронежской области  
«Нормативно-проектный центр»

Заказчик - Администрация Залиманского сельского поселения  
Богучарского муниципального района Воронежской области

**ДОКУМЕНТАЦИЯ ПО ПЛАНИРОВКЕ ТЕРРИТОРИИ  
В С. ЗАЛИМАН, УЛ. СТЕПНАЯ, 4 БОГУЧАРСКОГО  
МУНИЦИПАЛЬНОГО РАЙОНА ВОРОНЕЖСКОЙ  
ОБЛАСТИ (36:03:0700001:114)**

**Адрес объекта: Воронежская область,  
Богучарский муниципальный район, Залиманское сельское  
поселение, ул. Степная,4**

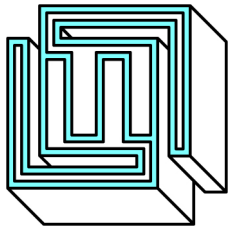
**ПРОЕКТ МЕЖЕВАНИЯ ТЕРРИТОРИИ**

**ОСНОВНАЯ ЧАСТЬ**

**45/VII-03.2024.01-ПМТ**

**ТОМ III**

Инд. № подл.	Подпись и дата	Взам. инв. №



Бюджетное учреждение Воронежской области  
«Нормативно-проектный центр»

Заказчик - Администрация Залиманского сельского поселения  
Богучарского муниципального района Воронежской области

**ДОКУМЕНТАЦИЯ ПО ПЛАНИРОВКЕ ТЕРРИТОРИИ  
В С. ЗАЛИМАН, УЛ. СТЕПНАЯ, 4 БОГУЧАРСКОГО  
МУНИЦИПАЛЬНОГО РАЙОНА ВОРОНЕЖСКОЙ  
ОБЛАСТИ (36:03:0700001:114)**

**Адрес объекта: Воронежская область,  
Богучарский муниципальный район, Залиманское сельское  
поселение, ул. Степная,4**

**ПРОЕКТ МЕЖЕВАНИЯ ТЕРРИТОРИИ**

**ОСНОВНАЯ ЧАСТЬ**

**45/VII-03.2024.01-ПМТ**

**ТОМ III**

**Руководитель**

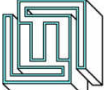
**Ю.В. Шалыгина**

Инов. № подл.	Взам. инв. №
Подпись и дата	

Изм.	№ док.	Подп.	Дата

## Состав документации по планировке территории

Обозначение	Наименование	Примечание
<b>Проект планировки территории</b>		
45/VII-03.2024.01-ППТ	Том I. Проект планировки территории. Основная часть	
45/VII-03.2024.01-ППТ	Том II. Проект планировки территории. Материалы по обоснованию проекта планировки территории	
<b>Проект межевания территории</b>		
45/VII-03.2024.01-ПМТ	Том III. Проект межевания территории. Основная часть	
45/VII-03.2024.01-ПМТ	Том IV. Проект межевания территории. Материалы по обоснованию проекта межевания территории	

Взам. инв. №		Подпись и дата						45/VII-03.2024.01-ПМТ			
Изм.	Кодуч.	Лист	№ док.	Подпись	Дата						
Ивв. № подл.	Разработал	Ермилова				Проект межевания территории			Стадия	Лист	Листов
	Проверил	Бобровская							ПМТ	2	28
									 <small>БЮДЖЕТНОЕ УЧРЕЖДЕНИЕ БОРЖЕНСКОЙ ОБЛАСТИ НОРМАТИВНО- ПРОЕКТНЫЙ ЦЕНТР</small>		

## Содержание

### Раздел 1. Графическая часть

1. Чертеж межевания территории. М 1:2000 (1 лист) .....4

### Раздел 2. Текстовая часть

1. Общие сведения..... 5

2. Анализ существующего положения.....5

3. Проектное решение.....6

4. Проектные предложения по формированию земельных участков.....6

Таблица 1. Перечень и сведения о площади образуемых земельных участков, способы образования земельных участков, в том числе сведения об отнесении к территориям общего пользования ..... 8

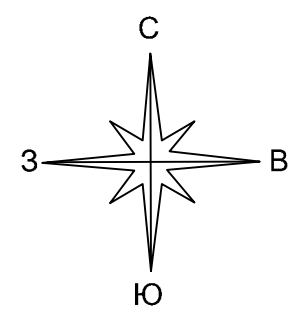
Таблица 2. Перечень координат характерных точек образуемых земельных участков, вид разрешенного использования образуемых земельных участков . 11

Таблица 3. Сведения о границах территории, применительно к которой осуществляется подготовка проекта межевания территории ..... 26

Таблица регистрации изменений ..... 28

Изм.	Кодуч.	Лист	№док.	Подпись	Дата	45/VII-03.2024.01-ПМТ	Лист
							3
Инд. № подл.	Подпись и дата	Взам. инв. №					





Условные обозначения		
Существующие	Проектируемые	
		Граница населенного пункта с. Залман
		Граница территории, в отношении которой осуществляется подготовка проекта межевания территории - Граница индустриального парка
		Номер и поворотная точка границы территории проекта межевания
		Границы образуемых и изменяемых земельных участков
		Характерные точки образуемых и изменяемых земельных участков
		Условные номера образуемых и изменяемых земельных участков
		Граница и номер кадастрового квартала по сведениям Единого государственного реестра недвижимости
		Граница и кадастровый номер земельного участка по сведениям Единого государственного реестра недвижимости
		Красные линии
		Линии отступа от красных линий (линии рекультивации застройки)
		Автомобильная дорога регионального значения
		Автомобильные дороги
		Трансформаторные подстанции и распределительные пункты
		Газораспределительный пункт
		Водозаборные сооружения
		Артезианская скважина
		КНС
		Очистные сооружения
		Линии электропередачи напряжением 35 кВ
		Линии электропередачи напряжением 10 кВ
		Линии электропередачи напряжением 0,4 кВ
		Линия ВОЛС
		Канализация самонетная хозяйственно-бытовая
		Канализация самонетная любая
		Канализация напорная
		Водоснабжение
		Газопровод
		Парковки
		Примыкание автомобильных дорог в одном уровне
		Остановки общественного транспорта
		Производственная зона села Залман (П1/1)
		Зона улиц, дорог, инженерной и транспортной инфраструктуры села Залман (ИТ1/1)
		Зона сельскохозяйственного использования села Залман (СХ1/1)
		Существующие зеленые насаждения

Изд. № 001/2024

Лист № 1

Электронный документ

Дата: 2024-07-11

Исполнитель: Бобровская

Проверил: Бобровская

Специальность: ГПМ

Лист: 1

Листов: 1

Чертёж межевания территории

М 1:2000

Формат: А3

Итого листов: 1

Итого листов: 1

Итого листов: 1

Итого листов: 1

Итого листов: 1

Итого листов: 1

Итого листов: 1

Итого листов: 1

Итого листов: 1

Итого листов: 1

Итого листов: 1

Итого листов: 1

Итого листов: 1

Итого листов: 1

Итого листов: 1

Итого листов: 1

Итого листов: 1

Итого листов: 1

Итого листов: 1

Итого листов: 1

Итого листов: 1

Итого листов: 1

Итого листов: 1

Итого листов: 1

Итого листов: 1

Итого листов: 1

Итого листов: 1

Итого листов: 1

Итого листов: 1

Итого листов: 1

Итого листов: 1

Итого листов: 1

Итого листов: 1

Итого листов: 1

Итого листов: 1

Итого листов: 1

Итого листов: 1

Итого листов: 1

Итого листов: 1

Итого листов: 1

Итого листов: 1

Итого листов: 1

Итого листов: 1

Итого листов: 1

Итого листов: 1

Итого листов: 1

Итого листов: 1

Итого листов: 1

Итого листов: 1

Итого листов: 1

Итого листов: 1

Итого листов: 1

Итого листов: 1

Итого листов: 1

Итого листов: 1

Итого листов: 1

Итого листов: 1

Итого листов: 1

Итого листов: 1

Итого листов: 1

Итого листов: 1

Итого листов: 1

Итого листов: 1

Итого листов: 1

Итого листов: 1

Итого листов: 1

Итого листов: 1

Итого листов: 1

Итого листов: 1

Итого листов: 1

Итого листов: 1

Итого листов: 1

Итого листов: 1

Итого листов: 1

Итого листов: 1

Итого листов: 1

Итого листов: 1

Итого листов: 1

Итого листов: 1

Итого листов: 1

Итого листов: 1

Итого листов: 1

Итого листов: 1

Итого листов: 1

Итого листов: 1

Итого листов: 1

45/VII-03.2024.01-ПМТ

Документация по планировке территории в с. Залман, ул. Степанов, 4 Бокунского муниципального района Воронежской области (36-03-0700001-114)

Проект межевания территории

Чертёж межевания территории

М 1:2000

Специальность: ГПМ

Лист: 1

Листов: 1

Формат: А3

Итого листов: 1







– хранение и переработка сельскохозяйственной продукции образовать семь земельных участков с условными номерами :114:ЗУ5 - :114:ЗУ8, :114:ЗУ11, :114:ЗУ16, :114:ЗУ18;

– размещения объектов делового управления образовать два земельных участка с условными номерами :114:ЗУ13, :114:ЗУ15;

– размещения пищевой промышленности образовать два земельных участка с условными номерами :114:ЗУ12, :114:ЗУ14;

– размещения коммунального обслуживания образовать четыре земельных участка с условными номерами :114:ЗУ10, :114:ЗУ17, :114:ЗУ20, :114:ЗУ25;

– размещения территории общего пользования образовать один земельный участок с условным номером :114 (в измененных границах).

Виды разрешенного использования образуемых земельных участков, входящих в состав функциональных зон, определено согласно правилам землепользования и застройки Залиманского сельского поселения Богучарского муниципального района Воронежской области и классификатору, утвержденному Приказом Федеральной службы государственной регистрации, кадастра и картографии от 10.11.2020 № П/0412

Сведения о границах территории, применительно к которой осуществляется подготовка проекта межевания территории (таблица 3).

Изм. № подл.	Подпись и дата	Взам. инв. №

Изм.	Кодуч.	Лист	№ док.	Подпись	Дата	45/VII-03.2024.01-ПМТ	Лист
							7



**Таблица 1**

**Перечень и сведения о площади образуемых земельных участков, способы образования земельных участков, в том числе сведения об отнесении к территориям общего пользования**

№ п/п	Кадастровый номер существующего земельного участка	Условный номер образуемого земельного участка	Площадь образуемого земельного участка, кв. м	Способ образования земельного участка	Категория земель	Сведения об отнесении (неотнесении) образуемых земельных участков к территории общего пользования
1	2	3	4	5	6	7
1	36:03:0700001:114	:114:3У1	49919	Образование путем раздела с сохранением исходного земельного участка в измененных границах ч.1 п.6 ст. 11.4 ЗК РФ	Земли населенных пунктов	-
2		:114:3У2	13040		Земли населенных пунктов	-
3		:114:3У3	15984		Земли населенных пунктов	-
4		:114:3У4	12995		Земли населенных пунктов	-
5		:114:3У5	18620		Земли населенных пунктов	-
6		:114:3У6	19265		Земли населенных пунктов	-
7		:114:3У7	19269		Земли населенных пунктов	-

Взам. инв. №	
Подпись и дата	
Инв. № подл.	

Изм.	Колуч.	Лист	№док.	Подпись	Дата

45/VII-03.2024.01-ПМТ

1	2	3	4	5	6	7
8		:114:3У8	40556		Земли населенных пунктов	-
9		:114:3У9	28773		Земли населенных пунктов	-
10		:114:3У10	51785		Земли населенных пунктов	-
11		:114:3У11	40554		Земли населенных пунктов	-
12		:114:3У12	33962		Земли населенных пунктов	-
13		:114:3У13	7276		Земли населенных пунктов	-
14		:114:3У14	41235		Земли населенных пунктов	-
15		:114:3У15	31568		Земли населенных пунктов	-
16		:114:3У16	15291		Земли населенных пунктов	-
17		:114:3У17	3873		Земли населенных пунктов	-
18		:114:3У18	18743		Земли населенных пунктов	-
19		:114:3У19	16018		Земли населенных пунктов	-
20		:114:3У20	2400		Земли населенных пунктов	-
21		:114:3У21	9199		Земли населенных пунктов	-

Инв. № подл.	Взам. инв. №
Подпись и дата	

Изм.	Колуч.	Лист	№док.	Подпись	Дата

45/VII-03.2024.01-ПМТ

1	2	3	4	5	6	7
22		:114:3У22	21130		Земли населенных пунктов	-
23		:114:3У23	32500		Земли населенных пунктов	-
24		:114:3У24	11785		Земли населенных пунктов	-
25		:114:3У25	2815		Земли населенных пунктов	-
26		:114	201481		Земли населенных пунктов	Территория общего пользования
	<b>Итого</b>		<b>760036</b>			

Инв. № подл.	Взам. инв. №
Подпись и дата	

Изм.	Колуч.	Лист	№док.	Подпись	Дата

45/VII-03.2024.01-ПМТ



**Таблица 2**

**Перечень координат характерных точек образуемых земельных участков,  
вид разрешенного использования образуемых земельных участков**

№ п/п	Условный номер образуемого земельного участка	Площадь образуемого земельного участка, кв. м.	Вид разрешенного использования образуемых земельных участков (код)	Номера характерных точек	Перечень координат	
					X	Y
1	2	3	4	5	6	7
1	:114:3У1	49919	Обеспечение сельскохозяйственного производства (1.18)	1	324077.97	2184209.82
				2	324017.03	2184251.03
				3	323966.46	2184285.42
				4	323916.91	2184185.83
				5	323901.20	2184163.51
				6	323887.83	2184149.71
				7	323861.18	2184130.26
				8	323833.87	2184118.22
				9	323806.39	2184111.98
				10	323761.85	2184112.78
				11	323719.27	2184126.77
				12	323688.38	2184142.02
				13	323605.33	2183973.99
				14	323564.22	2183832.09
				15	323688.15	2183770.95
				16	323695.73	2183767.21
				17	323720.96	2183826.64
				18	323590.05	2183887.77

Взам. инв. №	
Подпись и дата	
Инв. № подл.	

Изм.	Колуч.	Лист	№док.	Подпись	Дата

45/VII-03.2024.01-ПМТ

1	2	3	4	5	6	7
				19	323646.85	2183963.87
				20	323699.49	2183941.75
				21	323727.55	2183953.97
				22	323759.26	2184009.30
				23	323765.51	2184076.95
				24	323991.31	2184158.15
				25	324038.04	2184147.69
				1	324077.97	2184209.82
2	:114:ЗУ2	13040	Обеспечение сельскохозяйственного производства (1.18)	26	323938.60	2184274.17
				27	323798.77	2184365.60
				28	323759.48	2184286.16
				29	323908.25	2184212.67
				26	323938.60	2184274.17
3	:114:ЗУ3	15984	Обеспечение сельскохозяйственного производства (1.18)	30	323898.76	2184194.80
				31	323750.53	2184268.06
				32	323697.80	2184161.12
				33	323728.65	2184146.32
				34	323756.13	2184135.96
				35	323788.34	2184131.91
				36	323824.07	2184137.12
				37	323854.45	2184150.56
				38	323875.42	2184166.45
				39	323892.69	2184186.13
4	:114:ЗУ4	12995	Обеспечение сельскохозяйственного производ-	30	323898.76	2184194.80
				40	323780.42	2184377.62
				41	323712.32	2184422.08

Инв. № подл.	Взам. инв. №
Подпись и дата	

Изм.	Колуч.	Лист	№ док.	Подпись	Дата

45/VII-03.2024.01-ПМТ

1	2	3	4	5	6	7
			ства (1.18)	42	323665.84	2184444.97
				43	323621.19	2184354.43
				44	323740.00	2184295.74
				40	323780.42	2184377.62
5	:114:3У5	18620	Хранение и переработка сельскохозяйственной продукции (1.15)	45	323731.09	2184277.67
				46	323612.25	2184336.36
				47	323550.07	2184210.41
				48	323668.89	2184151.68
				45	323731.09	2184277.67
6	:114:3У6	19265	Хранение и переработка сельскохозяйственной продукции (1.15)	49	323659.26	2184132.25
				50	323540.34	2184190.79
				51	323476.09	2184060.44
				52	323594.83	2184001.80
				49	323659.26	2184132.25
7	:114:3У7	19269	Хранение и переработка сельскохозяйственной продукции (1.15)	53	323585.93	2183983.74
				54	323467.09	2184042.30
				55	323402.71	2183911.96
				56	323521.46	2183853.26
				53	323585.93	2183983.74
8	:114:3У8	40556	Хранение и переработка сельскохозяйственной продукции (1.15)	57	323535.21	2183822.23
				58	323393.04	2183892.39
				59	323279.82	2183662.95
				60	323421.86	2183592.76
				57	323535.21	2183822.23
9	:114:3У9	28773	Обеспечение сельскохозяйственного производ-	61	323661.08	2183761.75
				62	323555.31	2183813.99

Взам. инв. №	
Подпись и дата	
Инв. № подл.	

Изм.	Колуч.	Лист	№док.	Подпись	Дата

45/VII-03.2024.01-ПМТ



1	2	3	4	5	6	7
			ства (1.18)	63	323441.26	2183583.13
				64	323470.17	2183568.82
				65	323486.53	2183562.62
				66	323506.46	2183559.70
				67	323526.56	2183561.62
				68	323545.70	2183568.29
				69	323566.88	2183582.87
				70	323582.88	2183603.57
				71	323590.95	2183619.68
				61	323661.08	2183761.75
				16	323695.73	2183767.21
				15	323688.15	2183770.95
				72	323603.02	2183598.55
				73	323586.37	2183573.98
				74	323569.26	2183558.90
				75	323552.21	2183549.03
				76	323535.11	2183542.84
10	:114:3Y10	51785	Коммунальное обслуживание (3.1)	77	323516.54	2183539.81
				78	323492.59	2183540.56
				79	323471.26	2183546.31
				80	323457.18	2183552.70
				81	323432.33	2183565.04
				82	323309.28	2183316.02
				83	322873.63	2183530.95
				84	322872.06	2183526.00
				85	322867.02	2183498.21

Инв. № подл.	
Подпись и дата	
Взам. инв. №	

Изм.	Колуч.	Лист	№ док.	Подпись	Дата

45/VII-03.2024.01-ПМТ

1	2	3	4	5	6	7
				86	322867.12	2183490.13
				87	322869.81	2183487.39
				88	322952.63	2183451.18
				89	323267.87	2183300.72
				90	323399.94	2183235.72
				91	323478.70	2183416.92
				92	323450.29	2183495.18
				93	323521.12	2183539.73
				94	323600.23	2183542.22
				16	323695.73	2183767.21
11	:114:3У11	40554	Хранение и переработка сельскохозяйственной продукции (1.15)	95	323412.86	2183574.63
				96	323270.40	2183644.28
				97	323157.36	2183415.19
				98	323299.45	2183344.96
				95	323412.86	2183574.63
12	:114:3У12	33962	Пищевая промышленность (6.4)	99	323251.37	2183654.35
				100	323106.85	2183725.79
				184	323050.15	2183610.88
				183	323101.21	2183585.76
				182	323044.60	2183471.04
				102	323137.94	2183424.90
				99	323251.37	2183654.35
13	:114:3У13	7276	Деловое управление (4.1)	182	323044.60	2183471.04
				183	323101.21	2183585.76
				184	323050.15	2183610.88
				101	322993.60	2183496.25

Инв. № подл.	Подпись и дата	Взам. инв. №

Изм.	Колуч.	Лист	№док.	Подпись	Дата

45/VII-03.2024.01-ПМТ

1	2	3	4	5	6	7
				182	323044.60	2183471.04
14	:114:3У14	41235	Пищевая промышленность (6.4)	103	323373.61	2183902.03
				104	323229.09	2183973.28
				105	323115.83	2183743.90
				106	323260.23	2183672.46
				103	323373.61	2183902.03
15	:114:3У15	31568	Деловое управление (4.1)	107	323469.99	2184097.28
				108	323325.48	2184168.53
				109	323238.76	2183992.89
				110	323383.17	2183921.53
				107	323469.99	2184097.28
16	:114:3У16	15291	Хранение и переработка сельскохозяйственной продукции (1.15)	111	323520.88	2184200.47
				112	323376.49	2184271.81
				113	323334.51	2184186.71
				114	323478.97	2184115.28
				111	323520.88	2184200.47
17	:114:3У17	3873	Коммунальное обслуживание (3.1)	115	323592.70	2184345.97
				116	323567.90	2184358.21
				117	323505.71	2184232.33
				118	323530.39	2184220.17
				115	323592.70	2184345.97
18	:114:3У18	18743	Хранение и переработка сельскохозяйственной продукции (1.15)	116	323567.90	2184358.21
				119	323448.22	2184417.27
				120	323386.00	2184291.31
				117	323505.71	2184232.33
				116	323567.90	2184358.21

Инд. № подл.	Подпись и дата	Взам. инв. №

Изм.	Колуч.	Лист	№ док.	Подпись	Дата

45/VII-03.2024.01-ПМТ



1	2	3	4	5	6	7
19	:114:3У19	16018	Обеспечение сельскохозяйственного производства (1.18)	121	323645.73	2184453.21
				122	323501.24	2184524.55
				123	323457.25	2184435.39
				124	323601.66	2184364.07
				121	323645.73	2184453.21
20	:114:3У20	2400	Коммунальное обслуживание (3.1)	125	323485.08	2184566.28
				126	323441.74	2184592.36
				127	323432.12	2184576.53
				128	323417.60	2184552.14
				129	323462.35	2184525.61
21	:114:3У21	9199	Обеспечение сельскохозяйственного производства (1.18)	125	323485.08	2184566.28
				130	323356.96	2184281.47
				131	323351.97	2184283.94
				132	323341.86	2184288.92
				133	323329.72	2184296.17
				134	323316.47	2184306.73
				135	323305.93	2184317.89
				136	323294.09	2184334.93
				137	323290.26	2184337.36
				138	323283.38	2184325.65
22	:114:3У22	21130	Обеспечение сельскохозяйственного производства (1.18)	139	323228.90	2184238.73
				140	323314.87	2184196.25
				130	323356.96	2184281.47
				141	323305.93	2184178.14
				142	323218.02	2184221.37
				143	323187.01	2184171.90
				144	323147.66	2184110.06

Инд. № подл.	Подпись и дата	Взам. инв. №

Изм.	Колуч.	Лист	№ док.	Подпись	Дата

45/VII-03.2024.01-ПМТ

1	2	3	4	5	6	7
				145	323114.53	2184054.12
				146	323219.17	2184002.46
				141	323305.93	2184178.14
23	:114:3У23	32500	Обеспечение сельскохозяйственного производства (1.18)	147	323209.57	2183983.02
				148	323103.50	2184035.49
				149	323090.27	2184013.16
				150	323014.34	2183883.93
				151	322977.91	2183811.87
				152	323096.21	2183753.48
				147	323209.57	2183983.02
				153	323087.25	2183735.33
24	:114:3У24	11785	Обеспечение сельскохозяйственного производства (1.18)	154	322968.75	2183793.76
				155	322963.60	2183783.58
				156	322941.31	2183730.60
				157	322925.85	2183689.78
				158	322942.83	2183683.39
				159	322949.17	2183700.23
				160	322995.95	2183682.59
				161	323051.13	2183662.19
25	:114:3У25	2815	Коммунальное обслуживание (3.1)	153	323087.25	2183735.33
				161	323051.13	2183662.19
				160	322995.95	2183682.59
				162	322978.70	2183635.66
				163	323028.74	2183616.87
26	:114	201481	Земельные участки (территории) общего пользо-	161	323051.13	2183662.19
				82	323309.28	2183316.02
				81	323432.33	2183565.04

Взам. инв. №

Подпись и дата

Инв. № подл.

Изм.	Колуч.	Лист	№ док.	Подпись	Дата

45/VII-03.2024.01-ПМТ

Лист

18

1	2	3	4	5	6	7
			вания (12.0)	80	323457.18	2183552.70
				79	323471.26	2183546.31
				78	323492.59	2183540.56
				77	323516.54	2183539.81
				76	323535.11	2183542.84
				75	323552.21	2183549.03
				74	323569.26	2183558.90
				73	323586.37	2183573.98
				72	323603.02	2183598.55
				15	323688.15	2183770.95
				14	323564.22	2183832.09
				13	323605.33	2183973.99
				12	323688.38	2184142.02
				11	323719.27	2184126.77
				10	323761.85	2184112.78
				9	323806.39	2184111.98
				8	323833.87	2184118.22
				7	323861.18	2184130.26
				6	323887.83	2184149.71
				5	323901.20	2184163.51
				4	323916.91	2184185.83
				3	323966.46	2184285.42
				164	323961.39	2184288.87
				165	323915.31	2184320.39
				166	323844.28	2184368.31
				167	323810.14	2184396.92
				168	323779.47	2184415.98

Инв. № подл.	
Подпись и дата	
Взам. инв. №	

Изм.	Колуч.	Лист	№ док.	Подпись	Дата

45/VII-03.2024.01-ПМТ

1	2	3	4	5	6	7
				169	323747.42	2184435.89
				170	323699.17	2184465.86
				171	323629.64	2184509.02
				172	323544.79	2184561.78
				173	323486.88	2184597.53
				174	323462.63	2184612.24
				175	323456.16	2184616.10
				126	323441.74	2184592.36
				125	323485.08	2184566.28
				129	323462.35	2184525.61
				128	323417.60	2184552.14
				176	323334.49	2184412.56
				137	323290.26	2184337.36
				136	323294.09	2184334.93
				135	323305.93	2184317.89
				134	323316.47	2184306.73
				133	323329.72	2184296.17
				132	323341.86	2184288.92
				131	323351.97	2184283.94
				130	323356.96	2184281.47
				140	323314.87	2184196.25
				139	323228.90	2184238.73
				142	323218.02	2184221.37
				141	323305.93	2184178.14
				146	323219.17	2184002.46
				145	323114.53	2184054.12
				148	323103.50	2184035.49

Инв. № подл.	Подпись и дата	Взам. инв. №

Изм.	Колуч.	Лист	№док.	Подпись	Дата

45/VII-03.2024.01-ПМТ

1	2	3	4	5	6	7
				147	323209.57	2183983.02
				152	323096.21	2183753.48
				151	322977.91	2183811.87
				154	322968.75	2183793.76
				153	323087.25	2183735.33
				161	323051.13	2183662.19
				177	323028.75	2183616.86
				162	322978.70	2183635.66
				178	322931.89	2183653.24
				179	322938.23	2183670.09
				180	322921.05	2183676.55
				181	322909.49	2183644.29
				83	322873.63	2183530.95
				82	323309.28	2183316.02
				26	323938.60	2184274.17
				27	323798.77	2184365.60
				28	323759.48	2184286.16
				29	323908.25	2184212.67
				26	323938.60	2184274.17
				30	323898.76	2184194.80
				31	323750.53	2184268.06
				32	323697.80	2184161.12
				33	323728.65	2184146.32
				34	323756.13	2184135.96
				35	323788.34	2184131.91

Инв. № подл.	Взам. инв. №
Подпись и дата	

Изм.	Колуч.	Лист	№ док.	Подпись	Дата

45/VII-03.2024.01-ПМТ



1	2	3	4	5	6	7
				36	323824.07	2184137.12
				37	323854.45	2184150.56
				38	323875.42	2184166.45
				39	323892.69	2184186.13
				30	323898.76	2184194.80
				40	323780.42	2184377.62
				41	323712.32	2184422.08
				42	323665.84	2184444.97
				43	323621.19	2184354.43
				44	323740.00	2184295.74
				40	323780.42	2184377.62
				45	323731.09	2184277.67
				46	323612.25	2184336.36
				47	323550.07	2184210.41
				48	323668.89	2184151.68
				45	323731.09	2184277.67
				49	323659.26	2184132.25
				50	323540.34	2184190.79
				51	323476.09	2184060.44
				52	323594.83	2184001.80
				49	323659.26	2184132.25
				53	323585.93	2183983.74
				54	323467.09	2184042.30

Инв. № подл.	
Подпись и дата	
Взам. инв. №	

Изм.	Колуч.	Лист	№ док.	Подпись	Дата

45/VII-03.2024.01-ПМТ

1	2	3	4	5	6	7
				55	323402.71	2183911.96
				56	323521.46	2183853.26
				53	323585.93	2183983.74
				57	323535.21	2183822.23
				58	323393.04	2183892.39
				59	323279.82	2183662.95
				60	323421.86	2183592.76
				57	323535.21	2183822.23
				61	323661.08	2183761.75
				62	323555.31	2183813.99
				63	323441.26	2183583.13
				64	323470.17	2183568.82
				65	323486.53	2183562.62
				66	323506.46	2183559.70
				67	323526.56	2183561.62
				68	323545.70	2183568.29
				69	323566.88	2183582.87
				70	323582.88	2183603.57
				71	323590.95	2183619.68
				61	323661.08	2183761.75
				95	323412.86	2183574.63
				96	323270.40	2183644.28
				97	323157.36	2183415.19
				98	323299.45	2183344.96

Инв. № подл.	Взам. инв. №
Подпись и дата	

Изм.	Колуч.	Лист	№ док.	Подпись	Дата

45/VII-03.2024.01-ПМТ

Лист

23

1	2	3	4	5	6	7
				95	323412.86	2183574.63
				99	323251.37	2183654.35
				100	323106.85	2183725.79
				101	322993.60	2183496.25
				102	323137.94	2183424.90
				99	323251.37	2183654.35
				103	323373.61	2183902.03
				104	323229.09	2183973.28
				105	323115.83	2183743.90
				106	323260.23	2183672.46
				103	323373.61	2183902.03
				107	323469.99	2184097.28
				108	323325.48	2184168.53
				109	323238.76	2183992.89
				110	323383.17	2183921.53
				107	323469.99	2184097.28
				111	323520.88	2184200.47
				112	323376.49	2184271.81
				113	323334.51	2184186.71
				114	323478.97	2184115.28
				111	323520.88	2184200.47
				115	323592.70	2184345.97

Инв. № подл.	
Подпись и дата	
Взам. инв. №	

Изм.	Колуч.	Лист	№ док.	Подпись	Дата

45/VII-03.2024.01-ПМТ

Лист

24

1	2	3	4	5	6	7
				116	323567.90	2184358.21
				119	323448.22	2184417.27
				120	323386.00	2184291.31
				117	323505.71	2184232.33
				118	323530.39	2184220.17
				115	323592.70	2184345.97
				121	323645.73	2184453.21
				122	323501.24	2184524.55
				123	323457.25	2184435.39
				124	323601.66	2184364.07
				121	323645.73	2184453.21

Взам. инв. №	
Подпись и дата	
Инв. № подл.	

Изм.	Колуч.	Лист	№док.	Подпись	Дата

45/VII-03.2024.01-ПМТ







